

# Дизайн-проект благоустройства дворовой территории по адресу: город Углич, ул. 3. Золотовой, д.12- ул. Победы, д.3

Схема планировочной организации земельного участка, 1:500

Приложение №6  
к постановлению Администрации  
городского поселения Углич  
от 28 февраля 2019г № 81

**СОГЛАСОВАНО**

инициативная группа жителей:

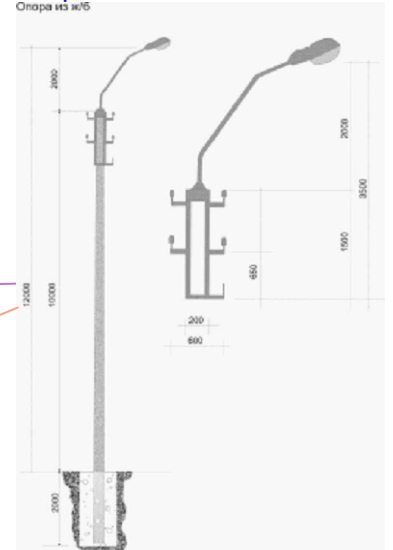
1. \_\_\_\_\_ В. А. Ярмолкевич
2. \_\_\_\_\_ Н. Першина
3. \_\_\_\_\_ О. В. Ширяева
4. \_\_\_\_\_ О. В. Задворнова
5. \_\_\_\_\_ Р. Н. Потерин
6. \_\_\_\_\_ О. С. Щелухина

Ограждение, секция  
длинна:2000мм, ширина:30мм, высота:580,  
цвет: красный, желтый, зеленый, синий.



16

Опора и кронштейн со светильником




Песочница.  
длинна:2000мм, ширина:2000мм, высота:320.




УСЛОВНЫЕ ОБОЗНАЧЕНИЯ:



- жилой дом;



-проект. покрытия с бордюром;



- проект. покрытия без бордюра;



- ограждение детской игровой площадки;



- граница работ по благоустройству;

ПОКРЫТИЯ:



- асфальтобетонное ремонтируемое;



- асфальтобетонное (пешеходная дорожка);



- грунтовое (детская площадка);



- площадка для сушки белья;



- Парковка.

ул. 3. Золотовой

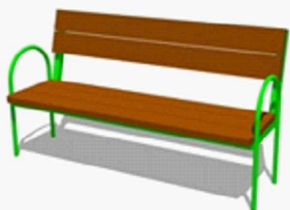
ул. Победы

Скамья со спинкой.

длинна:1950мм, ширина:600мм, высота:800

Урна бетонная.

длинна:600мм, ширина:690мм, высота:600



Изм.	Кол. уч.	Лист	№ док.	Подпись	Дата
Согласовано		Третьяков Е.Ю.			
Разработал		Ходосовцев А.О.			

Благоустройство дворовой территории по адресу: город Углич, ул. 3. Золотовой, д.12- ул. Победы, д.3

Дизайн-проект

Стадия

Лист

Листов

1

1

Схема планировочной организации земельного участка

Администрация городского поселения Углич