

Общество с ограниченной ответственностью «Бюро технической
инвентаризации и кадастровых работ»
152610, Ярославская область, г. Углич, ул. Козлова, дом 7
ИНН 7612040330/ КПП 761201001
Тел.+7 (48532) 9-23-98

УТВЕРЖДЕНО

от _____ № _____

**ПРОЕКТ МЕЖЕВАНИЯ ТЕРРИТОРИИ с
целью образования земельного
участка, предназначенного для
размещения автомобильной дороги
общего пользования местного
значения, расположенной по адресу:
Ярославская область, г. Углич, ул.
Спасская от дома 2 до дома 4.**

Заказчик: Администрация городского поселения Углич Ярославской
области

Подрядчик: ООО "БТИ и Кадастр"

Генеральный директор ООО "БТИ и Кадастр"

Кадастровый инженер



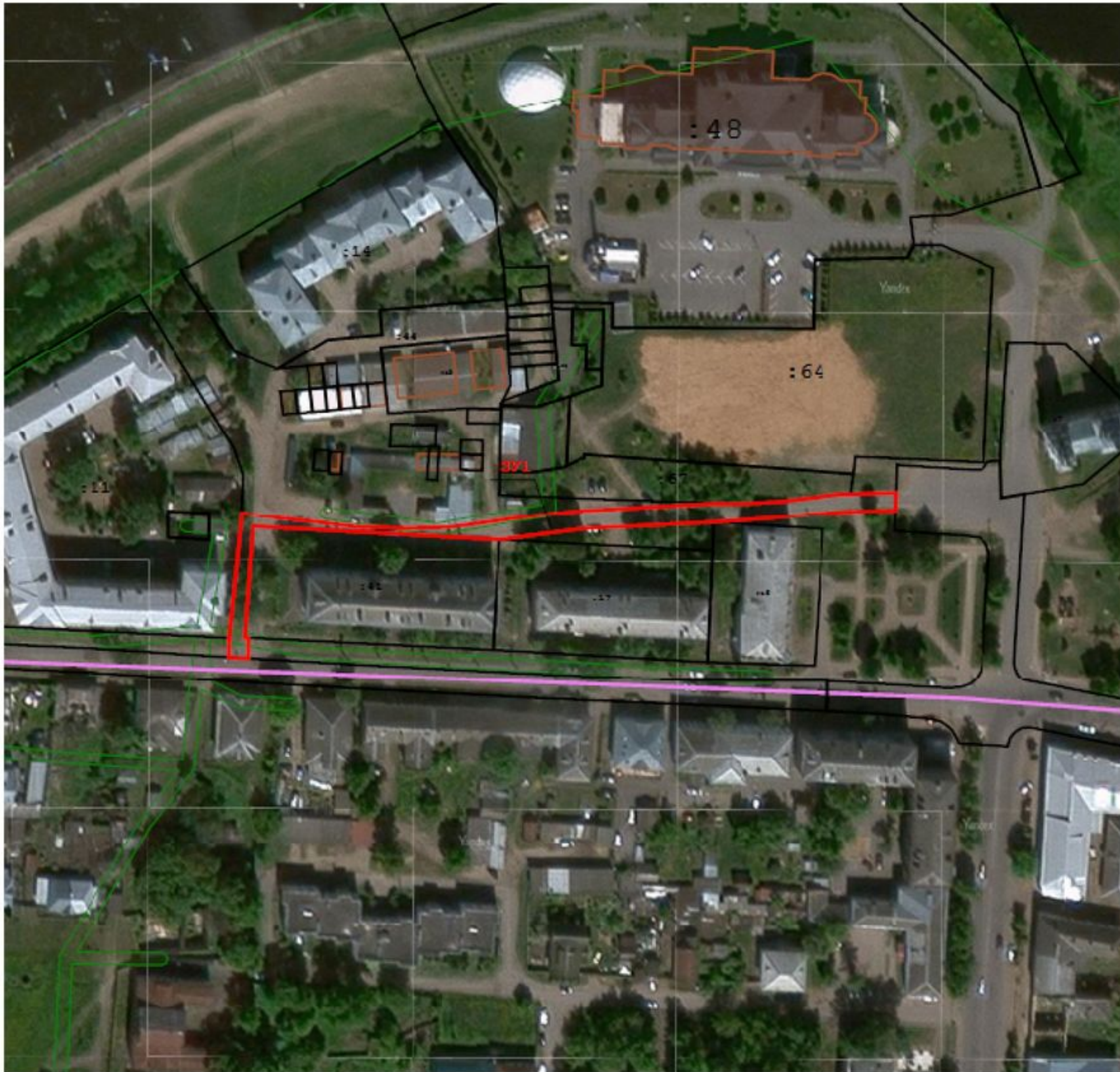
С.С. Дорошкевич

С.С. Дорошкевич

Материалы по обоснованию








г. Углич, 2021

Чертеж межевания территории с отображением границ земельных участков



Масштаб 1:2 000

Условные обозначения:

-  - Существующая часть границы, имеющиеся в ЕГРН сведения о которой достаточны для определения ее местоположения
-  - вновь образованная часть границы, сведения о которой достаточны для определения ее местоположения
-  - кадастровый номер земельного участка
-  - вновь образованный земельный участок
-  - кадастровый квартал
-  - граница кадастрового квартала
-  - зоны с особыми условиями использования территории